







F

SOUŘADNICOVÝ SYSTÉM : S-JTSK
VÝŠKOVÝ SYSTÉM : Bpv

II/360 Velké Meziříčí - JV obchvat 3. část		DUSP
OBJEDNATEL: Kraj Vysočina Žižkova 57 587 33 Jihlava		
PROJEKTANT: SPOLEČNOST "SHP + SHB - Velké Meziříčí" HLAVNÍ INŽENÝR PROJEKTU: Ing. Zbyněk Lazar		VEDOUcí SPOLEČNÍK SPOLEČNOSTI:  Stráský, Hustý a partneři s.r.o. Bohunická 50 619 00 Brno

VEDOUcí PROJEKTANT	Ing. Martina Adamcová		PROJEKTANT OBJEKTU:	
VYPRACOVAL	Lukáš Podlipný			SHP SK s.r.o. Mlýnské luhy 17394/64, 821 05 Bratislava
KONTROLOVAL	Ing. Pavel Svoboda			
KRAJ:	VYSOČINA	DATUM	11/2023	
INVESTOR (OBJEDNATEL):	KRAJ VYSOČINA	FORMÁT	-	
NÁZEV OBJEKTU:	DOKUMENTACE PRO ODNĚTÍ ZE ZPF	MĚŘÍTKO	-	
		ÚČEL	DUSP	
		Č. ZAKÁZKY	20087DZS	
		ARCHIVNÍ Č.		
NÁZEV VÝKRESU:	TABULKY POZEMKŮ	ČÍS. SOUPRAVY	ČÍS. VÝKRESU F.1.2.4	

TABULKA ZÁBORŮ POZEMKŮ

Název stavby: II/360 Velké Meziříčí - JV obchvat
k.ú. Velké Meziříčí

Pol. č.	Parc. č. dle KN	Výměra dle KN	LV	Jméno a bydliště vlastníka	Druh pozemku	BPEJ	Trvalý zábor s výkupem [m2]	Trvalý zábor bez výkupu [m ²]	Dočasný zábor	Seznam SO	Část PD
84	5496/2	194	10002	Česká republika; Státní pozemkový úřad	trvalý travní porost	7.56.00 7.32.44	88	51	70	SO316	3
87	5524/1	627	1	Město Velké Meziříčí	trvalý travní porost	7.56.00		92	59	SO107	3
88	5495/1	641	1	Město Velké Meziříčí	trvalý travní porost	7.56.00		97	69	SO107	3
89	5495/2	554	1	Město Velké Meziříčí	trvalý travní porost	7.56.00		256	64	SO107	3
92	5493	1491	10002	Česká republika; Státní pozemkový úřad	trvalý travní porost	7.56.00		424		SO107	3
93	5492	2967	1	Město Velké Meziříčí	trvalý travní porost	7.56.00		701		SO107	3
139	6302	792	3978	Kaman Štěpán Ing.	orná půda	7.37.16				SO108	3
140	6303	698	3978	Kaman Štěpán Ing.	orná půda	7.37.16 7.32.14	148			SO108	3
141	6304	4143	2782	Sysel Jiří	orná půda	7.32.14	248			SO108	3
142	6051/35	102	3481	Podstatzky-Lichtenstein Johann	orná půda	7.32.14	28			SO108	3
CELKEM							512	1621	262		

TABULKA ZÁBORŮ POZEMKŮ

Název stavby: II/360 Velké Meziříčí - JV obchvat
k.ú. Oslavice

Pol. č.	Parc. č. dle KN	Výměra dle KN	LV	Jméno a bydliště vlastníka	Druh pozemku	BPEJ	Trvalý zábor s výkupem [m2]	Trvalý zábor bez výkupu [m ²]	Dočasný zábor	Seznam SO	Část PD
212	1029/4	777	438	Město Velké Meziříčí	orná půda	7.37.16		777		SO405	3
CELKEM							0	777	0		